

«СОГЛАСОВАНО»

Исполняющий обязанности  
Начальника МКУ «Управления  
образования  
Исполнительного комитета ЗМР»  
Н.А. Алчина  
« \_\_\_\_\_ » \_\_\_\_\_ 2019 г.



«УТВЕРЖДАЮ»

Директор МБУДО  
«Дом детского творчества» ЗМР РТ  
В.П. Куликова  
« \_\_\_\_\_ » \_\_\_\_\_ 2019 г.



«СОГЛАСОВАНО»

Начальник ОГИБДД ОМВД России  
по Заинскому району  
майор полиции  
Р.Т. Гарифуллин  
« \_\_\_\_\_ » \_\_\_\_\_ 2019г.



## ПАСПОРТ

дорожной безопасности образовательного учреждения

Муниципальное бюджетное учреждение дополнительного образования  
«Дом детского творчества»

Заинского муниципального района Республики Татарстан

## Общие сведения

Муниципальное бюджетное учреждение дополнительного образования  
(Полное наименование образовательного учреждения)

«Дом детского творчества» Заинского муниципального района Республики  
Татарстан.

Юридический адрес: 423520, РТ, г. Заинск, ул. Энергетиков, д.2а

Фактический адрес: 423520, РТ, г. Заинск, ул. Энергетиков, д.2а

Руководители образовательного учреждения:

Директор (руководитель) Куликова Валентина Петровна 8 (85558) 3-57-86  
(фамилия, имя, отчество) (телефон)

Заместитель директора Шимановская Елена Владимировна 8 (85558) 7-24-82  
(фамилия, имя, отчество) (телефон)

Ответственные работники  
муниципального органа образования

Исполняющий обязанности  
Начальника МКУ «Управления образования  
Исполнительного комитета ЗМР»

Н.А. Алчина  
(85558)3-27-42

Ответственные от Госавтоинспекции –  
Старший инспектор ДПС группы ДПС  
ГИБДДОМВД России по Заинскому району,  
лейтенант полиции

С.В. Платонов  
(85558)7-74-57

Руководитель или ответственный  
работник дорожно-эксплуатационной  
организации, осуществляющей  
содержание улично-дорожной сети (УДС)\*  
Начальник ООО «Благостройсервис»

Р.Р. Зайнуллин  
(85558) 3-63-66

Количество учащихся 2810

Наличие уголка по БДД имеется, кабинет 204  
*(если имеется, указать место расположения)*

Наличие класса по БДД имеется  
*(если имеется, указать место расположения)*

Наличие автогородка (площадки) по БДД - нет

Наличие автобуса в образовательном учреждении - имеется

*(при наличии автобуса)*

Владелец автобуса МБУДО «Дом детского творчества» ЗМР РТ  
*(образовательное учреждение, муниципальное образование и др.)*

Время занятий в образовательном учреждении:

1-ая смена: 8.00 – 12.30 ч. (период)

2-ая смена: 13.00– 20.00 ч. (период)

#### **Телефоны экстренных служб:**

01 - пожарная охрана и спасатели

02 - милиция

03 - скорая помощь

04 - газовая аварийная служба

7-19-74 – волонтеры

3-44-65 – экстренная психологическая помощь

7-14-21, 7-14-79 – телефон доверия полиции

8 -800-2000-122 – бесплатный телефон доверия (круглосуточно)

## Содержание

### I. План - схемы образовательного учреждения.

1. Район расположения образовательного учреждения, пути движения транспортных средств и детей (обучающихся, воспитанников).
2. Организация дорожного движения в непосредственной близости от образовательного учреждения с размещением соответствующих технических средств организации дорожного движения, маршруты движения детей и расположение парковочных мест.
3. Маршруты движения организованных групп детей от образовательного учреждения к стадиону, парку или спортивно-оздоровительному комплексу.
4. Пути движения транспортных средств к местам разгрузки/погрузки и рекомендуемые безопасные пути передвижения детей по территории образовательного учреждения.

### II. Информация об обеспечении безопасности перевозок детей специальным транспортным средством (автобусом).

1. Общие сведения.
2. Организационно-техническое обеспечение
3. Сведения о владельце автобуса
4. Маршрут движения автобуса до образовательного учреждения
5. Безопасное расположение остановки автобуса у образовательного учреждения

### III. Приложения

1. План-схема пути движения транспортных средств и детей (обучающихся, воспитанников) при проведении дорожных ремонтно-строительных работ вблизи образовательного учреждения.
2. Информационная карточка перевозок детей специальным транспортным средством.

# I. План-схемы образовательного учреждения

## 1. Район расположения образовательного учреждения, пути движения транспортных средств и детей (обучающихся, воспитанников)



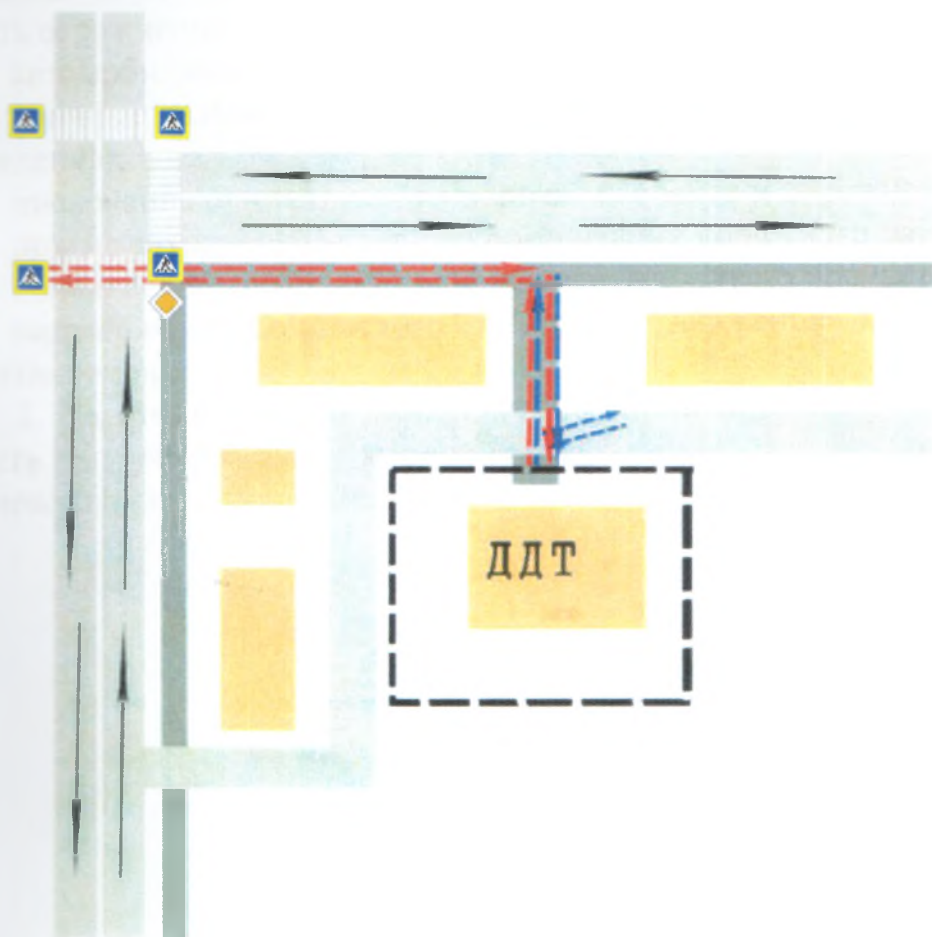






**План-схема района расположения образовательного учреждения включает:**

1. Район расположения образовательного учреждения;
2. Территория, указанная на схеме, включает:
  - образовательное учреждение;
  - жилые дома, в которых проживает большая часть детей (учеников) данного образовательного учреждения;
  - автомобильные дороги и тротуары.
3. На схеме обозначены:
  - расположение жилых домов, зданий и сооружений;
  - сеть автомобильных дорог;
  - пути движения транспортных средств;
  - пути движения детей (обучающихся, воспитанников) в/из образовательного учреждения;
  - опасные участки (места несанкционированных переходов на подходах к образовательному учреждению, места имевших место случаев дорожно-транспортных происшествий с участием детей-пешеходов и детей-велосипедистов);
  - уличные наземные пешеходные переходы;
  - названия улиц и нумерация домов.

Схема необходима для общего представления о районе расположения образовательного учреждения. На схеме обозначены наиболее частые пути движения обучающихся от дома (от отдаленных остановок маршрутных транспортных средств) к образовательному учреждению и обратно.

## 2. Маршруты движения организованных групп детей от образовательного учреждения к стадиону, парку или спортивно-оздоровительному комплексу



-  направление движения транспортного потока
-  направление движения детей от остановок маршрутных транспортных средств
-  направление движения детей от остановок частных транспортных средств
-  отражение образовательного учреждения

## Схема организации дорожного движения в непосредственной близости от образовательного учреждения

1. На схеме обозначаются:
  - здание образовательного учреждения с указанием территории, принадлежащей непосредственно образовательному учреждению (при наличии указать ограждение территории);
  - автомобильные дороги и тротуары;
  - уличные наземные пешеходные переходы на подходах к образовательному учреждению;
  - дислокация существующих дорожных знаков и дорожной разметки;
  - другие технические средства организации дорожного движения;
  - направление движения транспортных средств по проезжей части;
  - направление безопасного маршрута движения детей (обучающихся, воспитанников).
2. На схеме указано расположение остановок маршрутных транспортных средств и безопасные маршруты движения детей (воспитанников) от остановочного пункта к образовательному учреждению и обратно;



### 3. Маршруты движения организованных групп детей от образовательного учреждения к стадиону, парку или спортивно-оздоровительному комплексу



**Схема маршрутов движения организованных групп детей от образовательного учреждения к стадиону, парку или спортивно-оздоровительному комплексу**

На схеме района расположения образовательного учреждения указываются безопасные маршруты движения детей от образовательного учреждения к стадиону, парку или спортивно-оздоровительному комплексу и обратно.

Эти схемы должны использоваться преподавательским составом при организации движения групп детей к местам проведения занятий вне территории образовательного учреждения.

**4. Пути движения транспортных средств к местам разгрузки/погрузки и рекомендуемые безопасные пути передвижения детей по территории образовательного учреждения**



## **Схемы пути движения транспортных средств к местам разгрузки/погрузки и рекомендуемые безопасные пути передвижения детей по территории образовательного учреждения**

На схеме указана примерная траектория движения транспортных средств на территории образовательного учреждения, в том числе места погрузки/разгрузки, а также безопасный маршрут движения детей во время погрузочно-разгрузочных работ.

В целях обеспечения безопасного движения детей по территории образовательного учреждения необходимо исключить пересечения путей движения детей и путей движения транспортных средств.

Территория образовательного учреждения  
ул. Мухоморова, д. 10  
г. Челябинск, Челябинская область

### **2. Организаторы**

2.1. Дата разработки документа

2.2. Организация  
ГБОУ СОШ № 10  
Средняя общеобразовательная школа № 10  
г. Челябинск  
с 01.01.2017

2.3. Организация  
транспортно-эксплуатационного обслуживания  
заказчика

2.4. Дата разработки документа

2.5. Место разработки документа  
г. Челябинск, МБОУ

2.6. Место разработки документа  
Челябинск, КОО

## II. Информация об обеспечении безопасности перевозок детей специальным транспортным средством (автобусом).

(при наличии автобуса(ов))

### 1. Общие сведения

Марка Sollers B-BF

Государственный регистрационный знак Т949ТА-116rus

Год выпуска\_2014г Количество мест в автобусе - 16

Соответствие конструкции требованиям, предъявляемым к школьным автобусам  
соответствует

#### 1.1. Сведения о водителе(ях) автобуса(сов)

Фамилия, имя, отчество, телефон	Дата приема на работу	Стаж вождения ТС категории D	Дата предстоящего медицинского осмотра	Сроки повышения квалификации
Зайнуллин Гумер Хабибуллович 8-962-579-10-15	11.09.2014	38 лет	07.09.2019	15.01.2020

#### 2. Организационно-техническое обеспечение

2.1. Лицо, ответственное, за обеспечение безопасности дорожного движения назначено: Кондратьева Эльза Илгамовна, прошла аттестацию 30 мая 2019 г.

2.2. Организация проведения предрейсового медицинского осмотра водителя: ГАУЗ «Заинская центральная районная больница»

Осуществляет - Фролова Надежда Ивановна

на основании договора на оказание платных медицинских услуг №2019/15 ПО от 01.01.2019 г., действительного до 31 декабря 2019 года

2.3. Организация проведения предрейсового технического осмотра транспортного средства: осуществляет Зиганшин Рашит Рахимзянович, на основании договора возмездного оказания услуг №2 от 01 января 2019г. действительного до 31 декабря 2019г.

2.4. Дата очередного технического осмотра: 31.01.2020 г.

2.5. Место стоянки автобуса в нерабочее время меры, исключая несанкционированное использование - 423520, г. Заинск, ул. Комсомольская, д. 50а, МБОУ «Заинская средняя общеобразовательная школа №4» ЗМР РТ

2.6. Место ремонта и технического обслуживания автобуса - РТ, г. Набережные Челны, ООО «Ремик»

### 3. Сведения о владельце автобуса

Юридический адрес владельца:

423520, РТ, г. Заинск, ул. Энергетиков, д. 2а

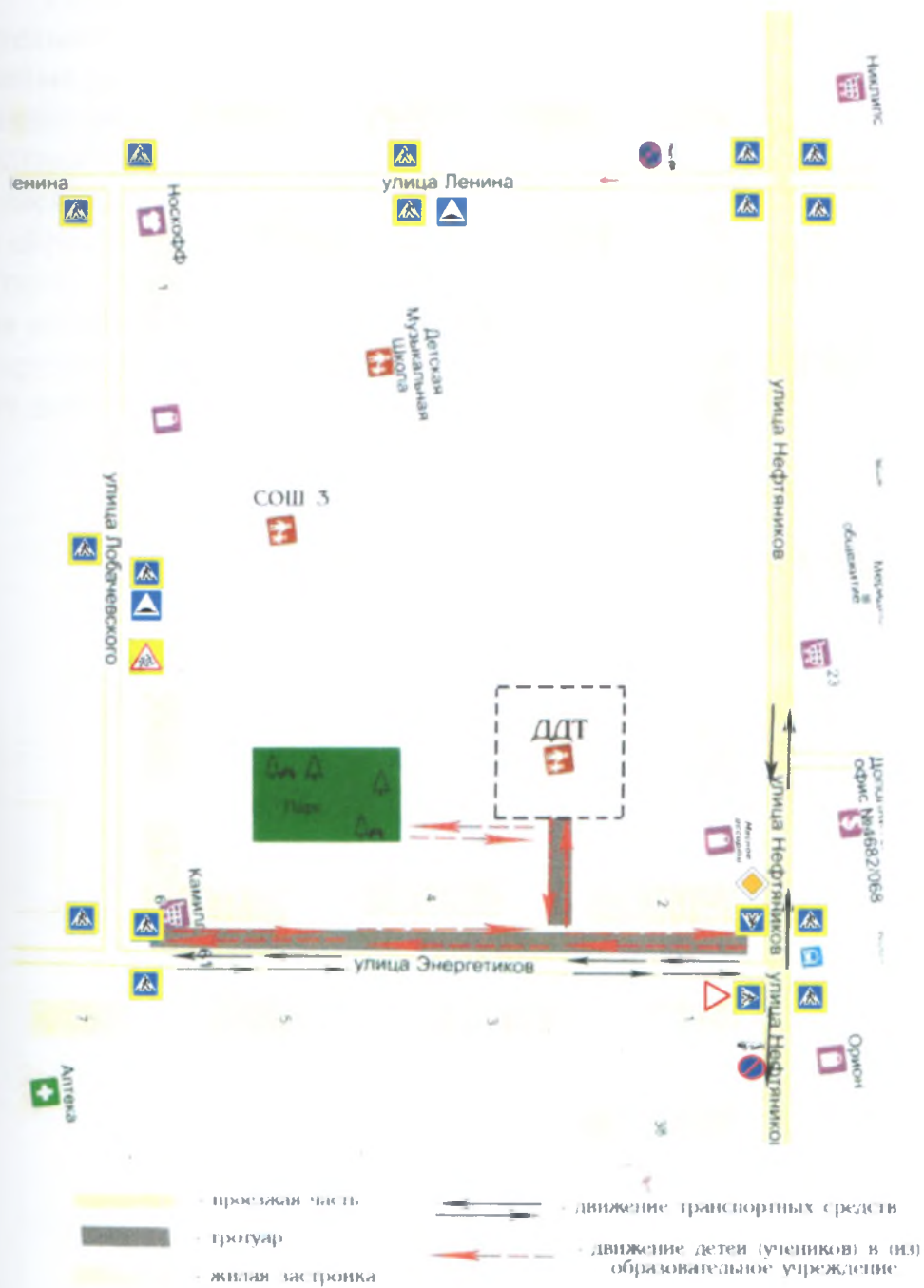
Фактический адрес владельца:

423520, РТ, г. Заинск, ул. Энергетиков, д. 2а

Телефон ответственного лица: 8(85558) 3-57-86



#### 4. Маршрут движения автобуса до образовательного учреждения



*(В случаях, когда осуществляется перевозка детей специальным транспортным средством на экскурсии, спортивные соревнования, в лагеря, к месту сдачи государственной аттестации и единого государственного экзамена, Паспорт безопасности ОУ дополняется схемами маршрута движения специального транспортного средства)*

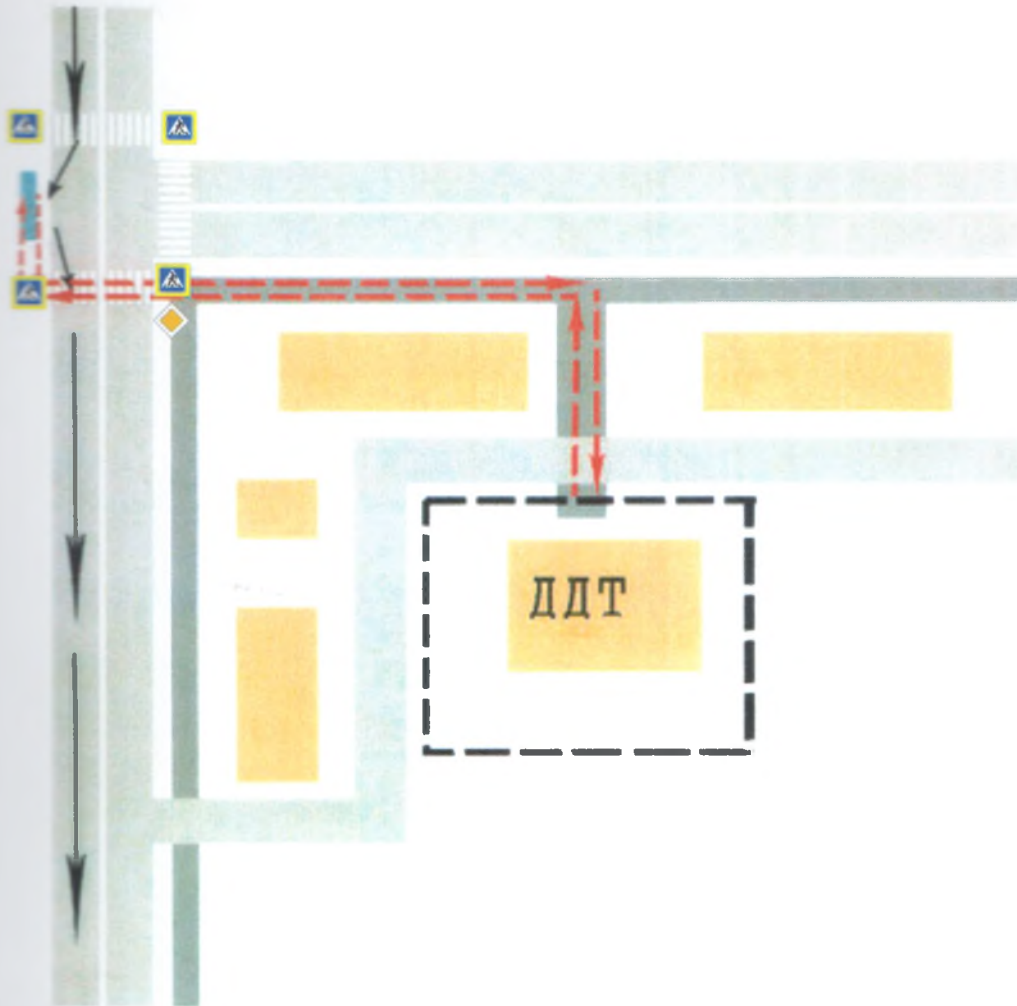


### **Схема маршрута движения автобуса до образовательного учреждения**

На схеме указан безопасный маршрут следования автобуса образовательного учреждения из пункта А в пункт В, а также обозначены:

- жилые дома населенных пунктов;
- здание образовательного учреждения;
- автомобильные дороги;
- дислокация существующих дорожных знаков на пути следования автобуса образовательного учреждения;
- пешеходные переходы, пересекающие проезжую часть маршрута движения автобуса образовательного учреждения;
- другие технические средства организации дорожного движения на маршруте движения автобуса образовательного учреждения.

## 5. Безопасное расположение остановки автобуса у образовательного учреждения



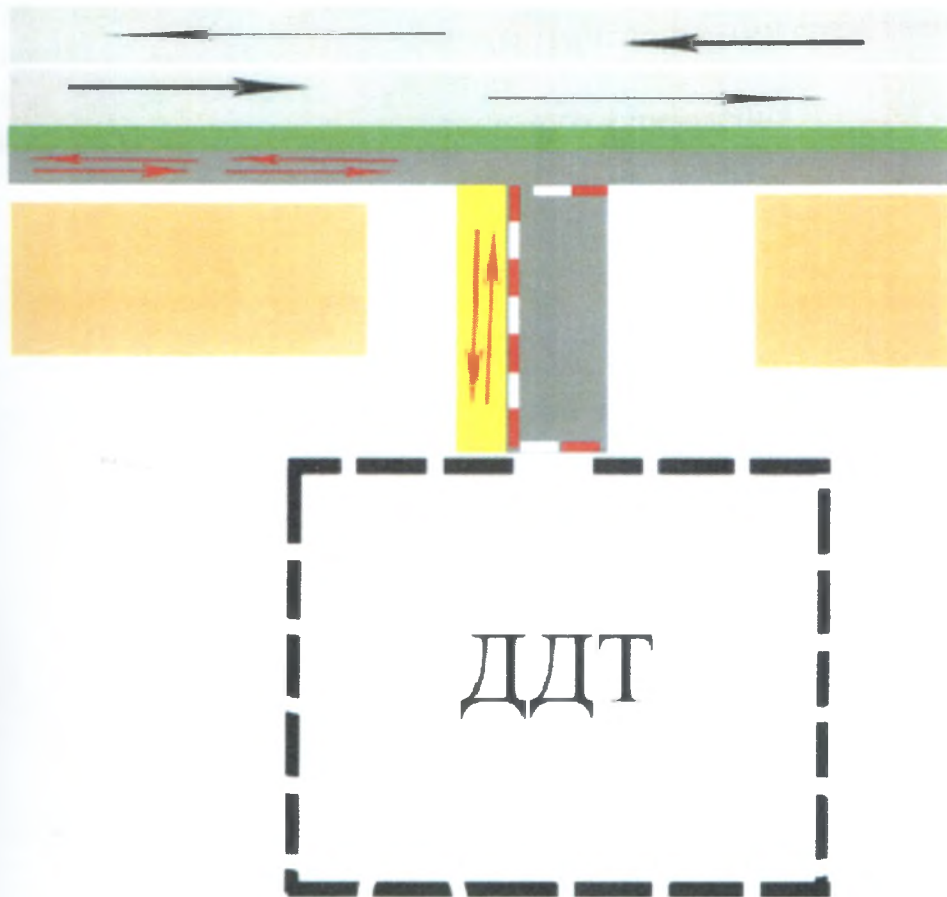
- движение школьного автобуса
- направление движения детей к месту высадки/посадки
- место посадки и высадки детей




## Схема расположения остановки автобуса у образовательного учреждения

- На схеме обозначены:
  - жилые дома района расположения образовательного учреждения;
  - здание образовательного учреждения;
  - ограждение территории образовательного учреждения;
  - автомобильные дороги.

## Приложение

План-схема пути движения транспортных средств и детей (обучающихся, воспитанников) при проведении дорожных ремонтно-строительных работ вблизи образовательного учреждения



-  движение транспортного потока
-  рекомендуемое направление движения детей
-  временная пешеходная дорожка

**План-схема пути движения транспортных средств и детей (учеников)  
при проведении дорожных ремонтно-строительных работ  
вблизи образовательного учреждения**

На схеме обозначены:  
участок производства дорожных ремонтно-строительных работ;  
автомобильные дороги;  
тротуары;  
альтернативные пути (обходы места производства дорожных ремонтно-строительных работ пешеходами и объезды транспортными средствами);  
здание образовательного учреждения;  
ограждение территории образовательного учреждения.

## Информационная карточка

перевозок детей специальным транспортным средством (автобусом)

### Общие сведения

**Марка:** Sollers B-BF

**Государственный регистрационный знак:** T949TA-116rus

**Год выпуска** 2014г **Количество мест в автобусе** - 16

**Соответствие конструкции требованиям, предъявляемым к школьным автобусам**

соответствует

### 1. Сведения о владельце

**Владелец:** Муниципальное бюджетное учреждение дополнительного образования  
"Дом детского творчества" Заинского муниципального района Республики  
Татарстан

**Юридический адрес владельца:** 423520, РТ, г. Заинск, ул. Энергетиков, д. 2а

**Фактический адрес владельца:** 423520, РТ, г. Заинск, ул. Энергетиков, д. 2а

**Телефон ответственного лица:** 8(85558) 3-57-86

### 2. Сведения о водителе автобуса

**Фамилия, имя, отчество** - Зайнуллин Гумер Хабибуллович

**Стаж вождения категории** - 38 лет

**Телефон** 8-962-579-10-15

### 3. Организационно-техническое обеспечение

**Лицо, ответственное за обеспечение безопасности дорожного движения:**

Кондратьева Эльза Илгамовна, прошла аттестацию 30 мая 2019г.

**Дата последнего технического осмотра** 30.07.2019 г.

Директор МБУДО

«Дом детского творчества» ЗМР РТ



В.П. Куликова



ПРОНУМЕРОВАНО,  
ПРОШНУРОВАНО,  
ЗАКРЕПЛЕНО ПЕЧАТЮ  
20 (двадцать) ЛИСТОВ  
Директор МБУДО «Дом  
детского творчества» ЗМР РТ  
В.П. Куликова

